

— 復興に関する情報をお届けします —

けせんぬま

復興ニュース

第52号 (平成26年9月15日発行)

【発行】

気仙沼市秘書広報課

〒988-8501

宮城県気仙沼市八日町1丁目1番1号

TEL: 22-6600 内線 207・208

FAX: 24-3566 (市外局番「0226」は省略しています)

E-mail: h-koho@city.kesenuma.lg.jp

気仙沼市秘書広報課



海と
生きる

✓ 建物の種類や大きさの制限に関わる用途地域および準防火地域等の変更に関する説明会を開催します

市では今年度、東日本大震災に伴い土地活用が特に大きく変化した都市計画区域内の地域において、復興事業（土地区画整理事業や水産加工施設等集積地整備事業等）の実施に伴い、用途地域、準防火地域、特別工業地区、大規模集客施設制限地区の変更を予定しています。


■問い合わせ先/
都市計画課
tel: 22-3452

南気仙沼・鹿折地区の水産加工施設等集積地を対象とした説明会（復興ニュース平成26年8月15日号に掲載）に引き続き、用途地域等変更の方針やスケジュール等に関する説明会を下記のとおり開催しますのでご参加ください。

※用途地域とは

用途地域とは、まちを住みやすく働きやすいものにしていくために、住宅地・商業地・工業地などいくつかの種類に区分し、土地利用や建築物の用途制限、高さや規模などに一定の決まりを定めているものです。

今回の用途地域の変更予定箇所においては、建物の種類や大きさの制限が変更となりますが、住居、商業、工業など市街地の大枠としての土地利用を定めることで、それぞれにあった環境が守られ、より一体的かつ効率的なまちづくりを目指します。



○説明会日程 ※都市計画区域内を対象として説明会を開催します。

日程	時間	対象地区	会場	主な変更予定箇所
10月6日(月)	午後2時～	鹿折地区	市役所ワン・テン庁舎2階 大ホール	<ul style="list-style-type: none"> ・土地区画整理事業区域 ・水産加工施設等集積地整備事業区域 ・津波復興拠点整備事業区域 ・防災公園整備事業区域 ・都市計画道路沿線 等 <p>※全ての会場で全体を説明するほか、各会場に関連する内容を詳しく説明します。</p>
	午後6時～		鹿折中学校 体育館	
10月7日(火)	午後2時～	南気仙沼地区	気仙沼中央公民館 3階会議室	
	午後6時～			
10月8日(水)	午後2時～	気仙沼地区	市役所 3階 第1・2・3会議室	
	午後6時～			
10月9日(木)	午後2時～	松岩・面瀬地区	松岩公民館 研修室	
	午後6時～			
10月14日(火)	午後1時～	階上地区	階上公民館2階 研修室	
	午後6時～	新月地区	市民健康管理センター「すこやか」研修室	
10月15日(水)	午後6時～	全地区	気仙沼中央公民館 3階会議室	

※10月1日号の復興ニュースで変更内容を詳しくお知らせする予定です。



✓ 乗合タクシー小々汐線のルートが変更になります

■申請・問い合わせ先
商工課 商工労働係
tel:22-3436

現在運行している乗合タクシーについて、市内道路の復興状況や住民の皆さんからの要望などを踏まえ、ルートを変更します。

○対象路線

乗合タクシー 小々汐線

当該対象路線については、以前はバス路線としていましたが、震災による被害と道路事情の悪化などのため、平成23年8月から乗合タクシーの委託運行を実施しています。

○変更予定日

平成26年10月1日(水)から

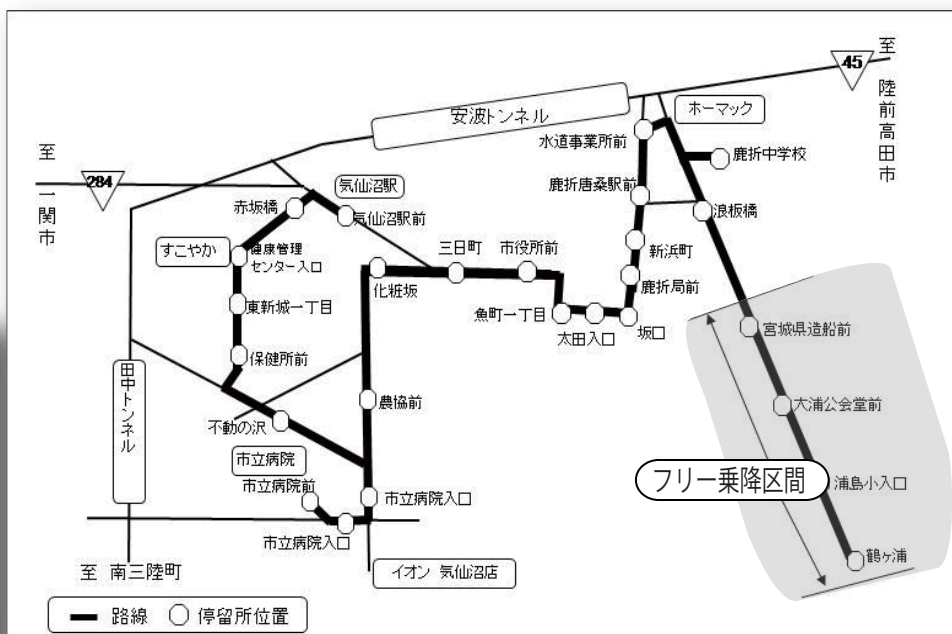
○変更の概要

乗合タクシー小々汐線は、これまで国道45号・安波トンネルを経由するルートとしていましたが、鹿折地区の復興状況が進んできたことや、住民の皆さんからルート変更の要望が出されていたことから、「鹿折唐桑駅前～魚町～市役所」という、震災前のバス路線に準じたルートに変更するものです。

○変更後の路線図

※フリー乗降区間・・・

この区間内では、バス停の位置に関わらず、路線上であればどこでも乗降することができます。



○時刻表 (主なバス停)

停留所	運行時刻			
気仙沼駅前	7:40	10:00	13:15	15:15
保健所前	7:45	10:05	13:20	15:20
不動の沢	7:48	10:08	13:23	15:23
市立病院前	7:52	10:12	13:27	15:27
気仙沼市役所前	8:01	10:21	13:36	15:36
鹿折唐桑駅前	8:08	10:28	13:43	15:43
鹿折中学校	8:13	10:33	13:48	15:48
鶴ヶ浦バス停	8:25	10:45	14:00	16:00

停留所	運行時刻			
鶴ヶ浦バス停	9:00	11:00	14:15	16:15
鹿折中学校前	9:12	11:12	14:27	16:27
鹿折唐桑駅前	9:17	11:17	14:32	16:32
気仙沼市役所前	9:24	11:24	14:39	16:39
市立病院前	9:33	11:33	14:48	16:48
不動の沢	9:37	11:37	14:52	16:52
保健所前	9:40	11:40	14:55	16:55
気仙沼駅前	9:45	11:45	15:00	17:00

○運賃について

130円～510円(小学生は半額) ※ミヤコーバスの運賃を基本としています。



✓「住宅再建相談会」を開催します

■予約・問い合わせ先／
住宅金融支援機構 お客さまコールセンター
tel:0120-086-353

～住宅金融支援機構「災害復興住宅融資制度」～

住宅金融支援機構では、災害復興住宅融資にかかる「住宅再建相談会」を下記のとおり開催します。
また、当日は、市建築住宅課職員も出席していますので、「気仙沼市の住宅再建に関する支援制度」についてもご相談いただけます。お気軽にご相談ください。

※相談会は予約制となっていますので、希望される場合は、事前に「予約・問い合わせ先」までご連絡ください。

○相談会の期日・場所など

期日	場所	その他
9月19日(金)	気仙沼中央公民館 3階 会議室5 (旧気仙沼河北ビル)	<ul style="list-style-type: none"> 相談日の前日までにお申込みください 相談開始時刻は、お申し込みの際にお知らせします。
9月20日(土)		
10月19日(日)	唐桑公民館 2階 和室	
10月20日(月)		

11月以降も、定期的に相談会を開催する予定としており、情報は、復興ニュースなどでお知らせします。

✓大島架橋事業で新しくできる施設等の名称アンケートを実施しています

■問い合わせ先／
三陸道・大島架橋・唐桑最短路
・本吉バイパス整備促進課
tel:22-6600
内線566・567

平成30年度完成に向けて工事が進められている大島架橋事業で新しくできる施設などの名称について、「大島架橋事業 施設名称選定委員会」では、施設の名称を選定するにあたりアンケートを実施しております。今後、今年の秋ごろに開催を予定している「大島架橋本体工事着工式」で名称をお披露目できるよう協議を進める予定です。

応募期間は9月30日(火)までです(郵送の場合は当日の消印有効)。皆さまからのご意見をお待ちしています。

9月30日(火)まで

○応募用紙・応募箱設置場所

気仙沼市役所ワン・テン庁舎2階情報プラザ、唐桑総合支所、本吉総合支所、階上出張所、大島出張所、鹿折公民館
※応募用紙は市ホームページからもダウンロードできます。

○応募方法

名称候補案から名称を選ぶか、または自由記載し、以下の方法でご応募ください。

- ① 応募箱に投函 (切手不要)
- ② 郵便ポストに投函 (切手必要)
- ③ Eメールで送信
- ④ ファクスで送信

○選考方法

・新しい施設の名称は、アンケート結果を踏まえ「大島架橋事業 施設名称選定委員会」において決定します。

・採用された名称を応募された方には、抽選で10名の方に記念品をお贈りします。

※詳細は応募用紙または市ホームページでご確認ください。

施設名称は仮称です。




ルートの愛称も募集しています。



✓ 鹿折地区土地区画整理事業見学台が完成しました

■問い合わせ先／
都市計画課 土地区画整理室
tel:22-6600 内線558

○見学台から見た鹿折地区（新浜町付近）



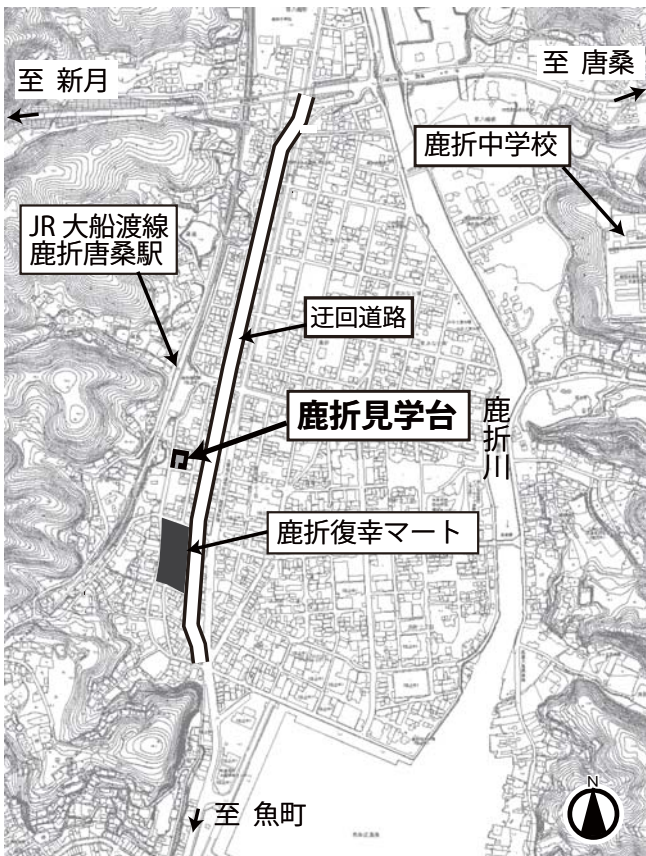
鹿折地区の土地区画整理事業の様子を見渡せる「見学台」が完成しました。

この見学台は、地域住民の要望を踏まえ、土地区画整理事業の一環として整備したもので、海拔7メートルの高さまで盛り土した人工の丘です。

頂上からは、周囲で進む土地のかさ上げなどの様子が一望でき、見学台の登り口には「一般社団法人鹿折復幸マルシェ」により、献花台が設置されました。

見学台は3段できており、2段目には、津波到達高（海拔 5.8メートル）を示す看板も掲げられ、市民をはじめ県内外から訪れるボランティアや来訪者の祈りの場として、また、復興の様子を見学する場として、震災を風化させないために多くの人の訪問が期待されます。

○見学台位置図



※地図は、震災前のものです。

○見学台と献花台



○津波到達高を示す看板（海拔5.8メートル）

