

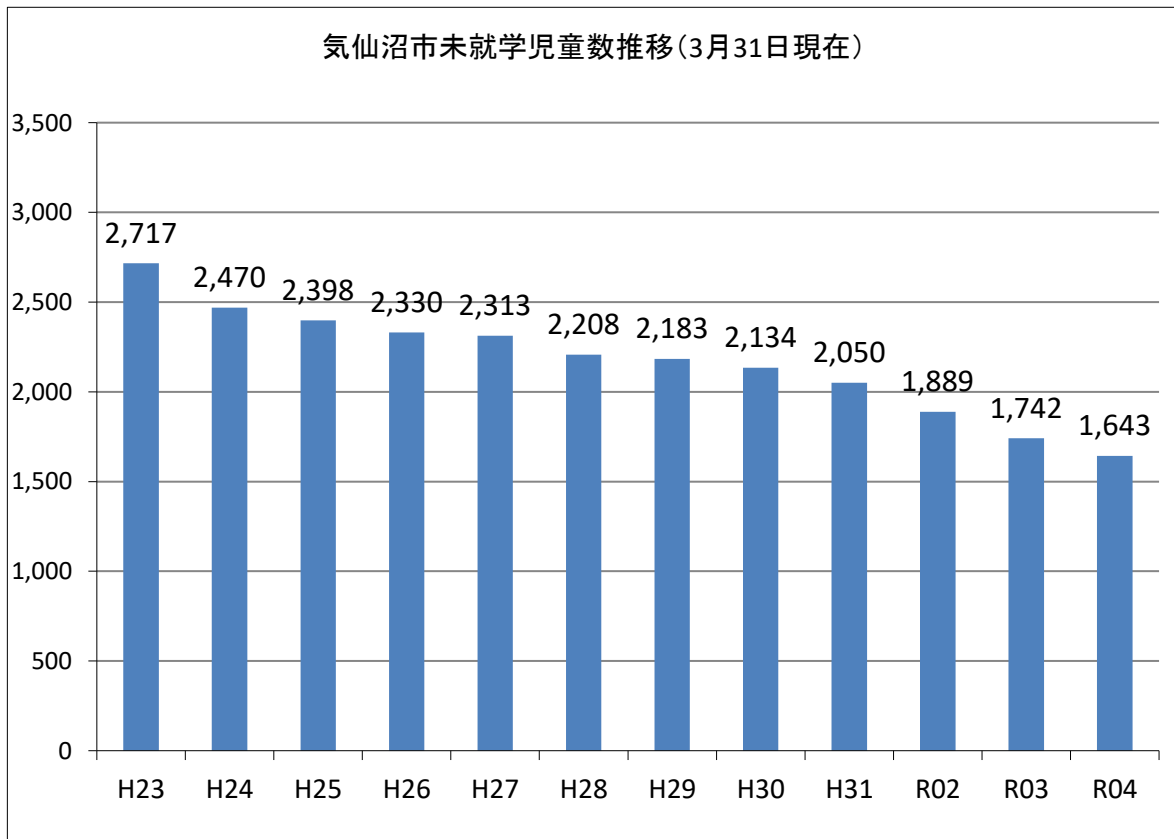
2 就学前児童の状況

(1) 就学前児童の推移（全体）

単位：人

年度	0歳	1歳	2歳	3歳	4歳	5歳	計
H23	425	404	468	471	474	475	2,717
H24	356	405	381	435	448	445	2,470
H25	353	377	404	381	435	448	2,398
H26	371	362	376	404	388	429	2,330
H27	383	379	372	372	412	395	2,313
H28	313	384	370	365	367	409	2,208
H29	349	328	389	383	371	363	2,183
H30	304	359	330	392	381	368	2,134
H31	292	300	362	323	394	379	2,050
R02	249	284	293	357	315	391	1,889
R03	226	258	281	298	364	315	1,742
R04	220	217	262	286	295	363	1,643
区分	220	479			944		1,643

資料：住民基本台帳（3月31日現在）



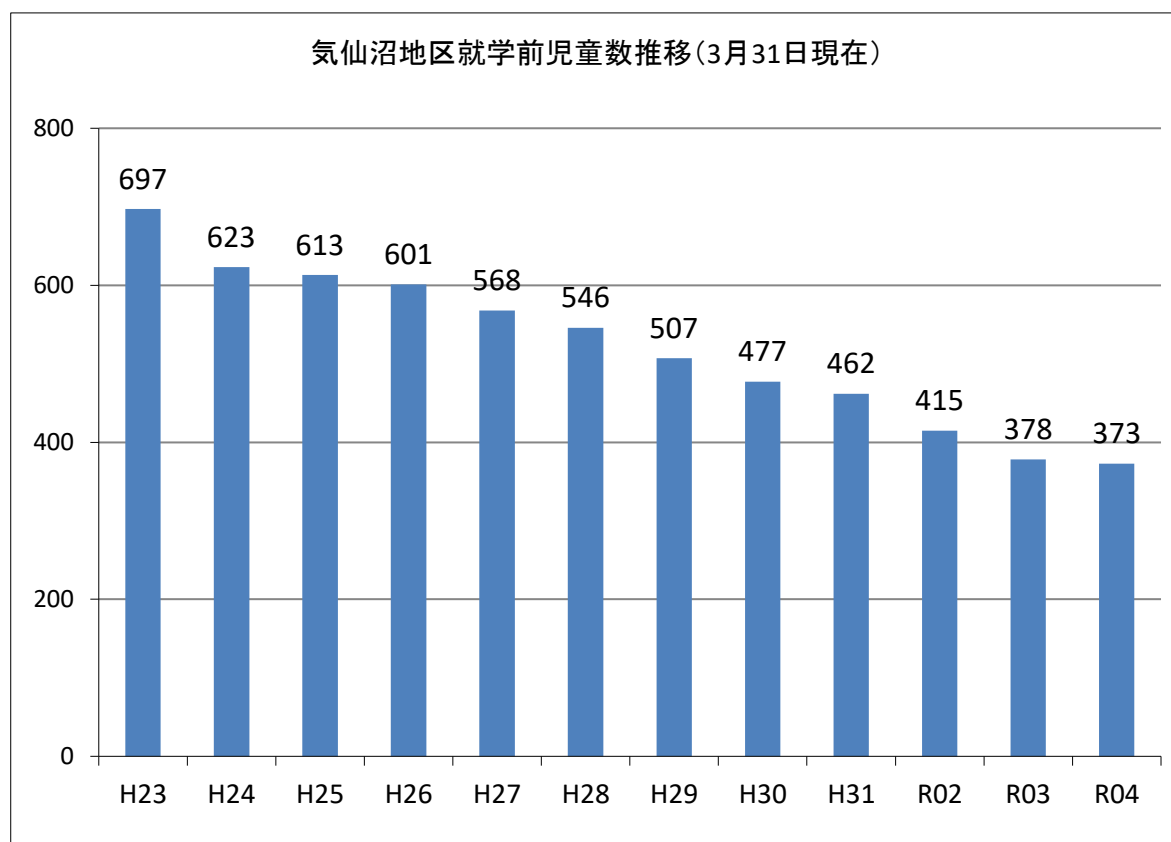
(2) 就学前児童の推移と施設状況(地区別)

【気仙沼地区就学前児童の状況】

単位：人

年度	0歳	1歳	2歳	3歳	4歳	5歳	計
H23	118	107	147	101	124	100	697
H24	92	110	99	124	91	107	623
H25	96	96	108	97	126	90	613
H26	95	93	92	102	97	122	601
H27	94	95	96	86	98	99	568
H28	84	99	92	90	83	98	546
H29	80	81	96	88	86	76	507
H30	74	82	76	87	77	81	477
H31	77	73	84	68	83	77	462
R02	52	70	72	77	63	81	415
R03	56	49	62	70	80	61	378
R04	58	54	52	63	68	78	373
区分	74	106		209			389

資料：住民基本台帳（3月31日現在）

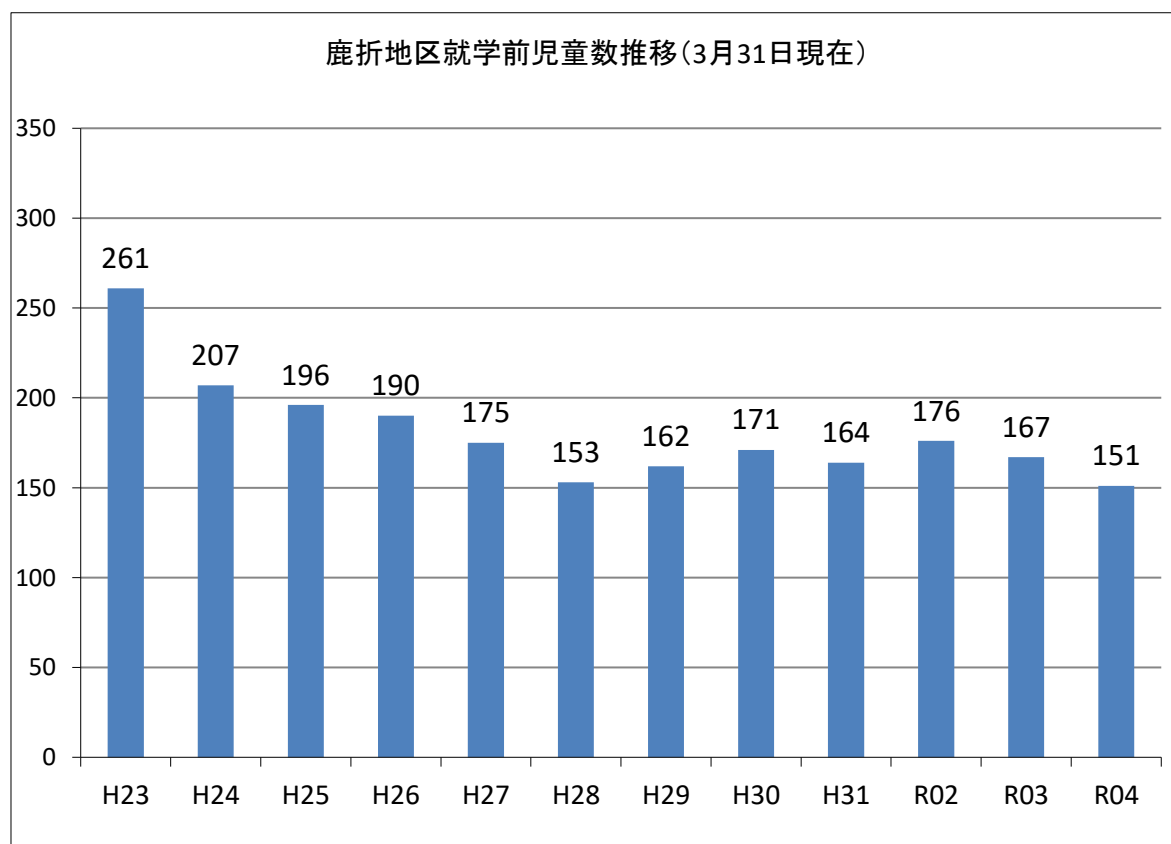


【鹿折地区就学前児童の状況】

単位：人

年度	0歳	1歳	2歳	3歳	4歳	5歳	計
H23	43	37	51	42	48	40	261
H24	25	37	25	45	33	42	207
H25	24	28	36	28	47	33	196
H26	29	26	30	33	28	44	190
H27	24	30	27	30	35	29	175
H28	17	21	26	27	28	34	153
H29	35	20	23	30	24	30	162
H30	24	40	26	24	32	25	171
H31	21	24	39	26	25	29	164
R02	30	23	23	46	30	24	176
R03	13	32	22	24	44	32	167
R04	15	14	32	24	23	43	151
区分	15	46		90			151

資料：住民基本台帳（3月31日現在）

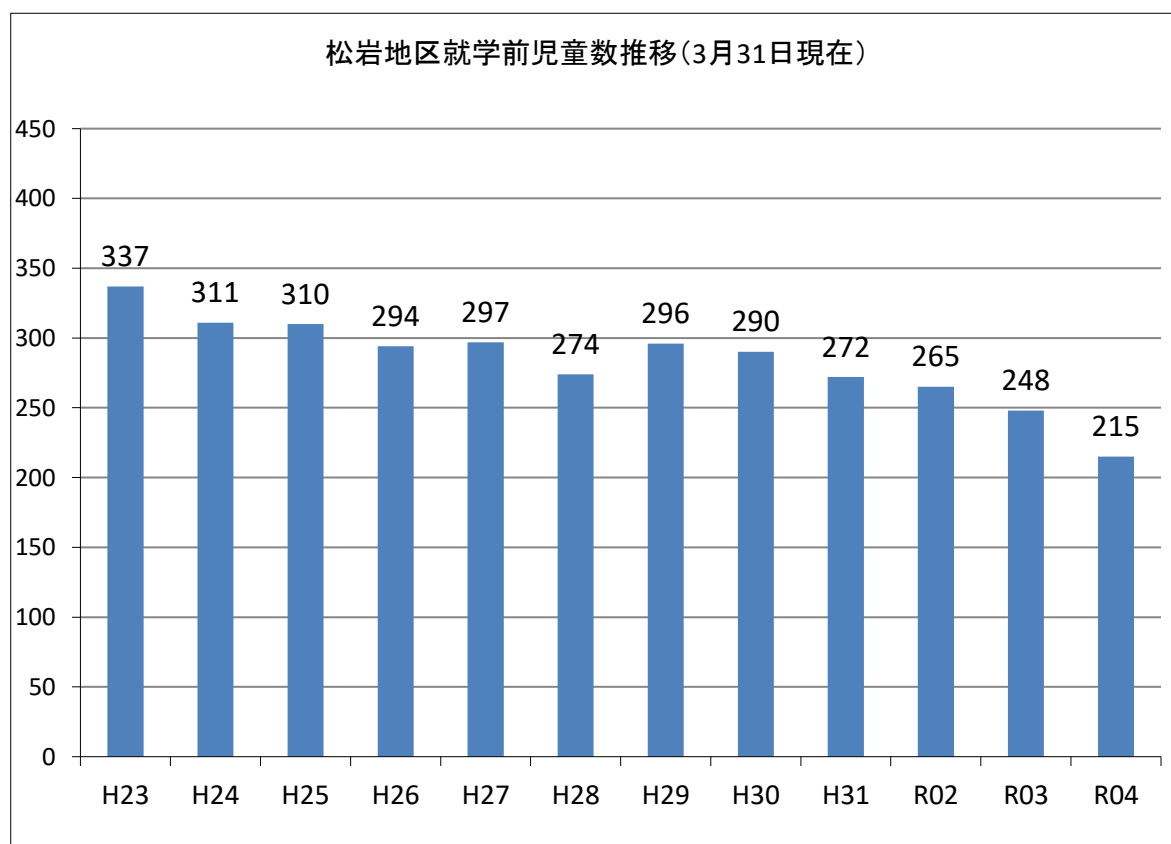


【松岩地区就学前児童の状況】

単位：人

年度	0歳	1歳	2歳	3歳	4歳	5歳	計
H23	40	60	49	66	51	71	337
H24	53	40	57	49	62	50	311
H25	50	53	38	59	49	61	310
H26	45	50	52	42	57	48	294
H27	57	36	50	52	43	59	297
H28	36	57	31	54	52	44	274
H29	45	40	60	39	56	56	296
H30	31	50	43	64	46	56	290
H31	33	30	52	45	67	45	272
R02	39	32	30	56	40	68	265
R03	34	39	36	31	64	44	248
R04	28	29	32	35	29	62	215
区分	28	61		126			215

資料：住民基本台帳（3月31日現在）

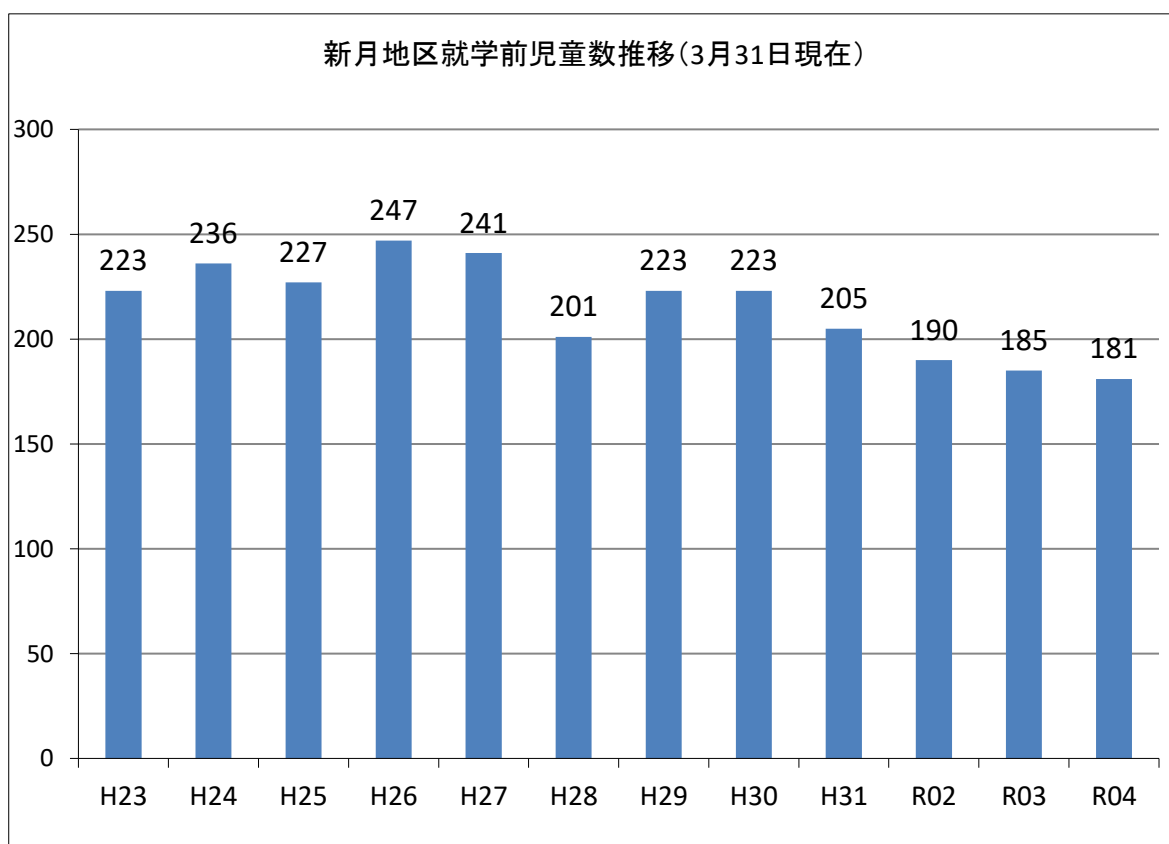


【新月地区就学前児童の状況】

単位：人

年度	0歳	1歳	2歳	3歳	4歳	5歳	計
H23	29	39	38	40	47	30	223
H24	30	28	46	38	44	50	236
H25	32	36	25	47	41	46	227
H26	40	38	43	31	53	42	247
H27	40	40	37	39	30	55	241
H28	27	36	39	33	36	30	201
H29	43	32	35	39	36	38	223
H30	34	41	33	38	42	35	223
H31	33	33	33	31	35	40	205
R02	30	34	29	32	30	35	190
R03	30	32	31	30	33	29	185
R04	18	30	36	31	31	35	181
区分	18	66		97			181

資料：住民基本台帳（3月31日現在）

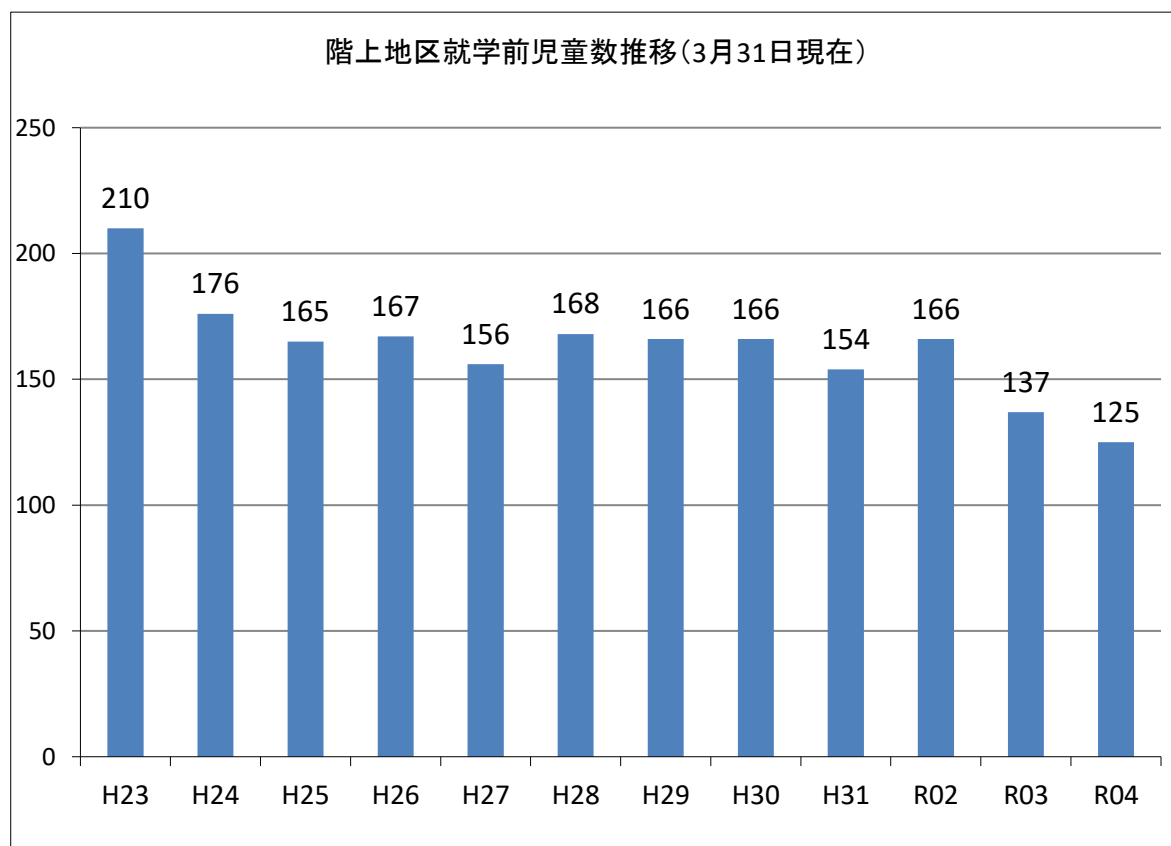


【階上地区就学前児童の状況】

単位：人

年度	0歳	1歳	2歳	3歳	4歳	5歳	計
H23	33	25	37	33	38	44	210
H24	21	33	24	35	30	33	176
H25	26	25	32	22	34	26	165
H26	29	28	24	32	21	33	167
H27	24	30	28	23	31	20	156
H28	27	26	31	28	23	33	168
H29	32	25	27	31	29	22	166
H30	26	30	28	26	28	28	166
H31	23	23	31	25	25	27	154
R02	21	20	22	29	23	25	166
R03	19	23	20	23	28	24	137
R04	13	19	21	20	24	28	125
区分	13	40		72			125

資料：住民基本台帳（3月31日現在）

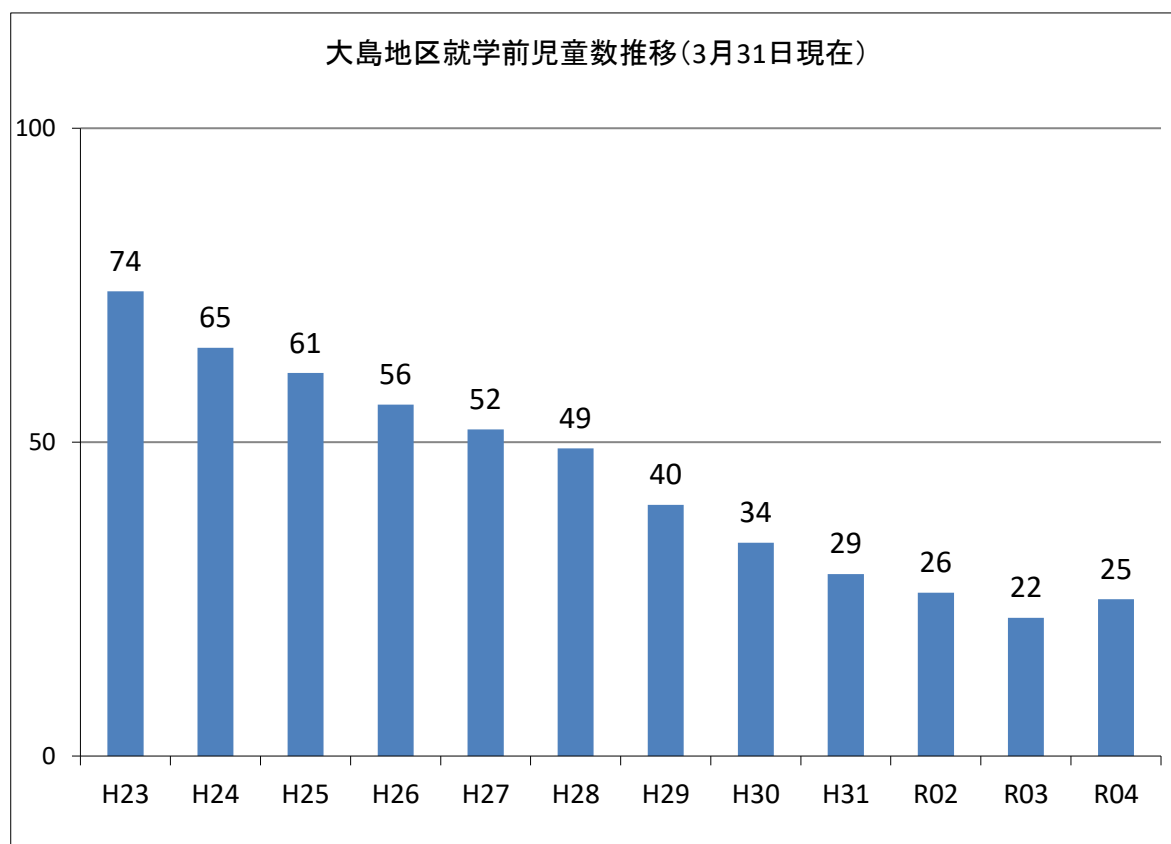


【大島地区就学前児童の状況】

単位：人

年度	0歳	1歳	2歳	3歳	4歳	5歳	計	
H23	13	14	11	10	14	12	74	
H24	10	11	12	10	10	12	65	
H25	9	10	12	11	9	10	61	
H26	10	9	9	10	9	9	56	
H27	5	9	9	10	10	9	52	
H28	5	5	9	9	10	11	49	
H29	1	6	5	10	9	9	40	
H30	3	1	6	5	9	10	34	
H31	2	3	2	6	7	9	29	
R02	3	4	4	1	5	9	26	
R03	3	5	4	4	1	5	22	
R04	6	2	6	4	4	3	25	
区分	6	8				11		25

資料：住民基本台帳（3月31日現在）

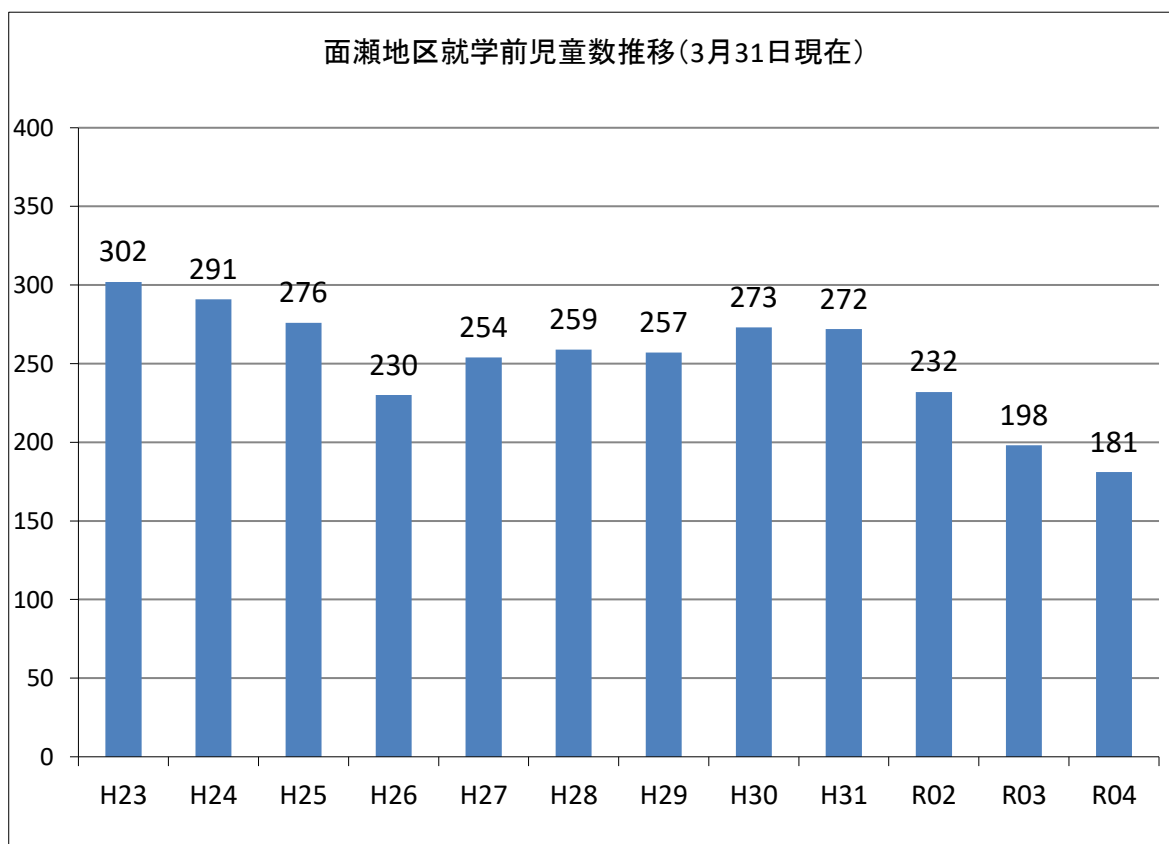


【面瀬地区就学前児童の状況】

単位：人

年度	0歳	1歳	2歳	3歳	4歳	5歳	計
H23	53	37	45	67	50	50	302
H24	33	51	36	47	70	54	291
H25	34	34	51	37	45	75	276
H26	40	29	32	47	36	46	230
H27	48	47	35	35	52	37	254
H28	44	47	46	37	35	50	259
H29	43	47	50	47	39	31	257
H30	41	43	47	54	46	42	273
H31	37	39	43	49	55	49	272
R02	21	35	39	35	50	52	232
R03	25	20	36	34	35	48	198
R04	25	25	24	37	34	36	181
区分	25	49		107			181

資料：住民基本台帳（3月31日現在）

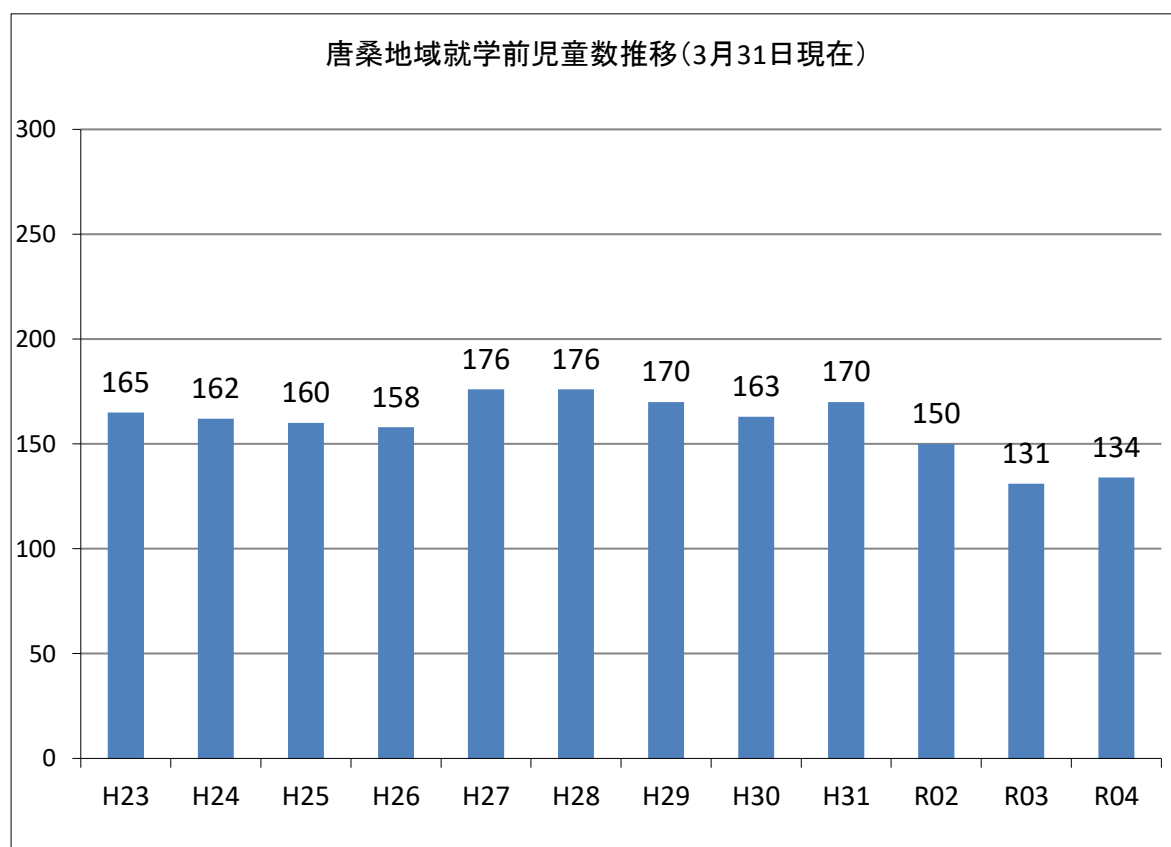


【唐桑地域就学前児童の状況】

単位：人

年度	0歳	1歳	2歳	3歳	4歳	5歳	計
H23	27	20	20	35	30	33	165
H24	32	29	20	17	34	30	162
H25	24	32	31	20	18	35	160
H26	33	25	31	32	21	16	158
H27	33	34	25	31	32	21	176
H28	18	35	34	25	33	31	176
H29	19	20	36	35	28	32	170
H30	27	21	18	34	34	29	163
H31	27	27	23	19	39	35	170
R02	17	27	27	24	18	37	150
R03	18	18	28	28	22	17	131
R04	18	20	18	28	29	21	134
区分	18	38		78			134

資料：住民基本台帳（3月31日現在）



【本吉地域就学前児童の状況】

単位：人

年度	0歳	1歳	2歳	3歳	4歳	5歳	計
H23	69	65	70	77	72	95	448
H24	60	66	62	70	74	67	399
H25	58	63	71	60	66	72	390
H26	50	64	63	75	66	69	387
H27	58	58	65	66	81	66	394
H28	55	58	62	62	67	78	382
H29	51	57	57	64	64	69	362
H30	44	51	53	60	67	62	337
H31	39	48	55	54	58	68	322
R02	36	39	47	57	56	60	295
R03	28	40	42	54	57	55	276
R04	39	24	41	44	53	57	258
区分	39	65		154			258

資料：住民基本台帳（3月31日現在）

