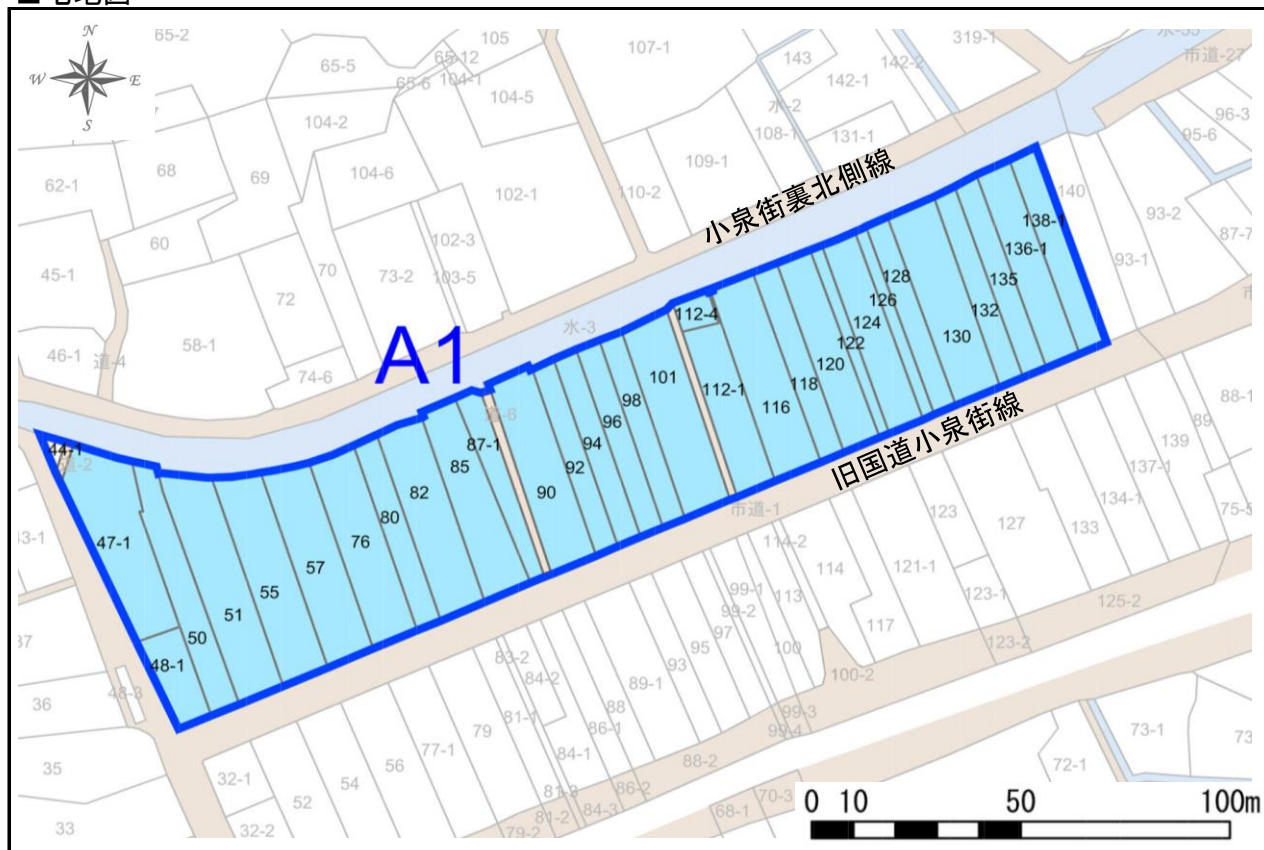


地区名	字名	グループNO	宅地NO	合計面積 (㎡)	筆数 (筆)	地番	下記図面のとおりに ・民有地1筆
小泉	本吉町泉	A	1	12,220	32		

■宅地図



■物件概要

- 登記地目
 - ・宅地
- 法令等に基づく制限
 - ・都市計画区域外
 - ・災害危険区域
 (制限等詳細は市条例参照のこと)

■ライフライン

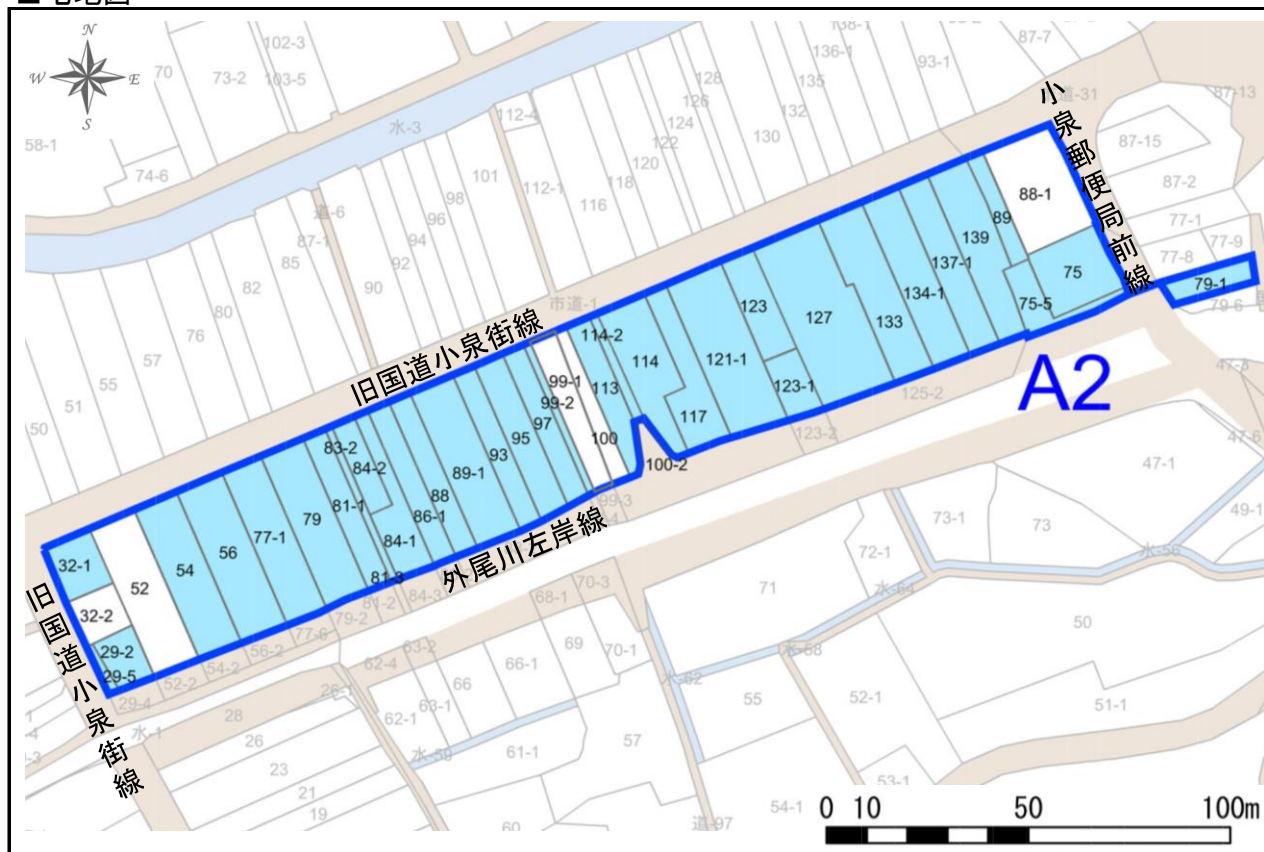
- 上水道
 - ・要相談
- 排水条件
 - ・宅地排水: 宅地内に排水柵を設け道路側溝へ排水
 - ・汚水排水: 下水道なし、浄化槽対応
- ガス
 - ・プロパンガス
- 電力
 - ・特別高圧 60,000V

■特記事項(交通・輸送)

- 道路 (現況) 三陸沿岸道路 仙台方面 小泉海岸IC 約2km(約3分)
 大船渡方面 本吉津谷IC 約3km(約5分)
 (小泉海岸IC~本吉津谷IC 2020年度開通予定)
- 湾港 仙台塩釜港(石巻港区) 67Km (70分)

地区名	字名	グループNO	宅地NO	合計面積(m ²)	筆数(筆)	地番	下記図面のとおりに ・民有地5筆 含む
小泉	本吉町泉・下宿	A	2	10,307	40		

■宅地図



■物件概要

- 登記地目
 - ・宅地
- 法令等に基づく制限
 - ・都市計画区域外
 - ・災害危険区域
 (制限等詳細は市条例参照のこと)

■ライフライン

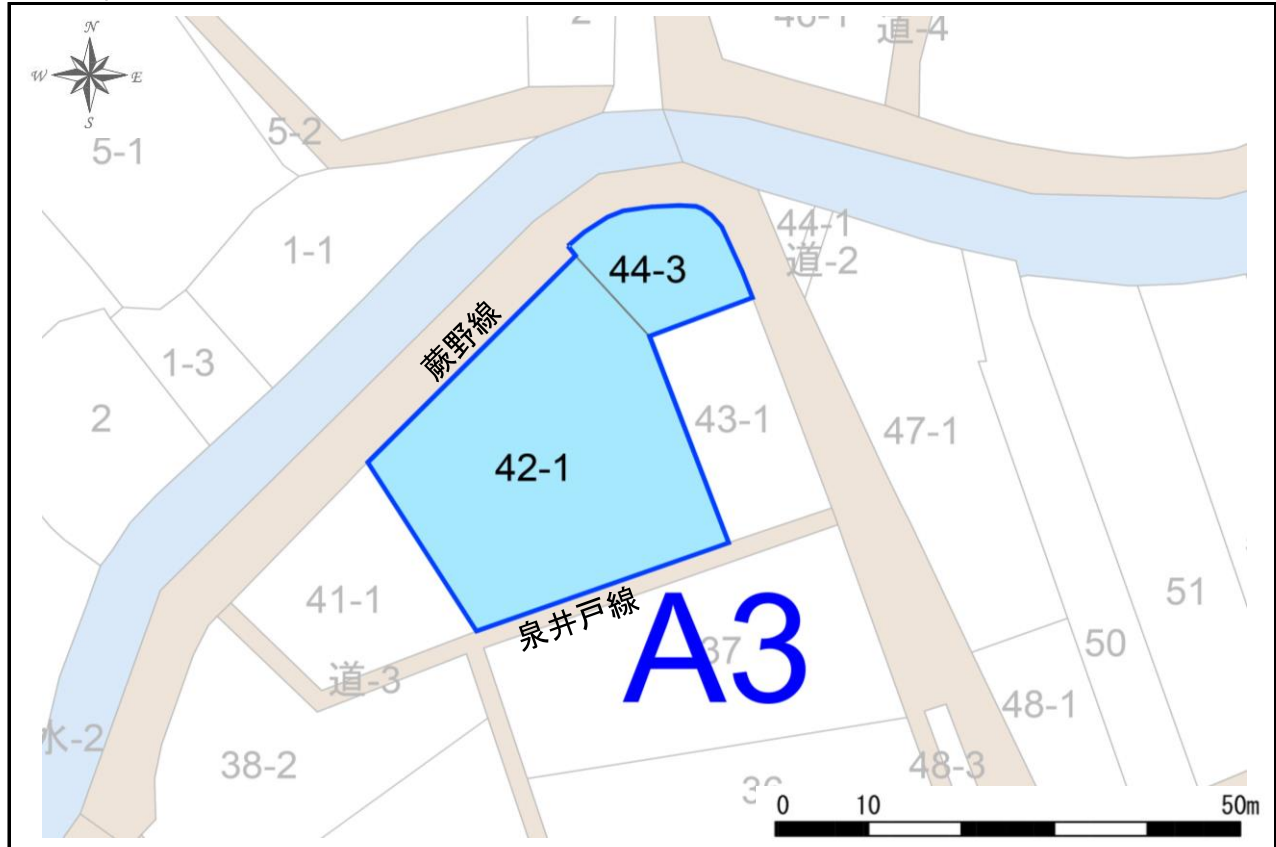
- 上水道
 - ・要相談
- 排水条件
 - ・宅地排水: 宅地内に排水枡を設け道路側溝へ排水
 - ・汚水排水: 下水道なし、浄化槽対応
- ガス
 - ・プロパンガス
- 電力
 - ・特別高圧 60,000V

■特記事項(交通・輸送)

- 道路 (現況) 三陸沿岸道路 仙台方面 小泉海岸IC 約2km(約3分)
大船渡方面 本吉津谷IC 約3km(約5分)
(小泉海岸IC~本吉津谷IC 2020年度開通予定)
- 湾港 仙台塩釜港(石巻港区) 67Km (70分)

地区名	字名	グループNO	宅地NO	合計面積 (m ²)	筆数 (筆)	地番	下記図面のとおり
小泉	本吉町泉	A	3	1,084	2		

■宅地図



■物件概要

- 登記地目
 - ・宅地
- 法令等に基づく制限
 - ・都市計画区域外
 - ・災害危険区域
 (制限等詳細は市条例参照のこと)

■ライフライン

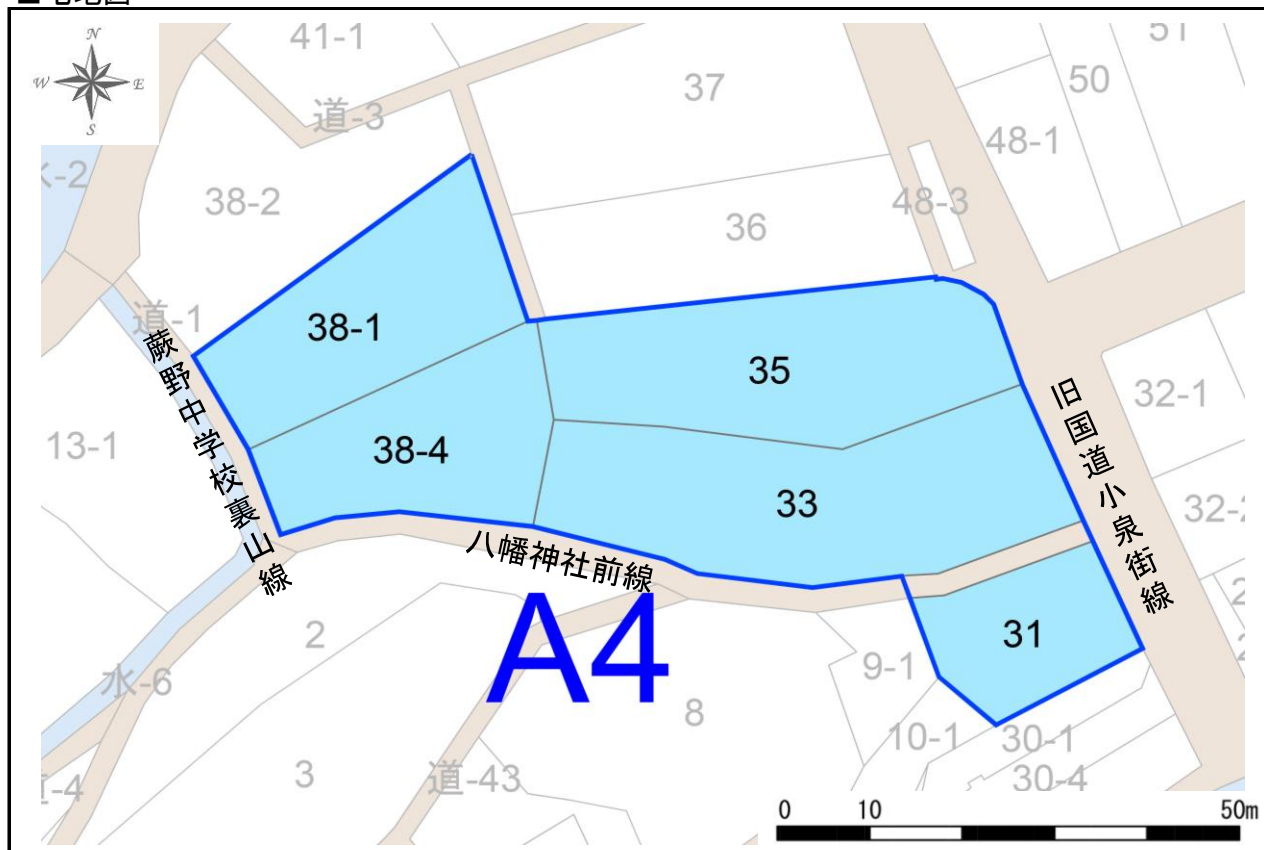
- 上水道
 - ・要相談
- 排水条件
 - ・宅地排水: 宅地内に排水柵を設け道路側溝へ排水
 - ・汚水排水: 下水道なし、浄化槽対応
- ガス
 - ・プロパンガス
- 電力
 - ・特別高圧 60,000V

■特記事項(交通・輸送)

- 道路 (現況) 三陸沿岸道路 仙台方面 小泉海岸IC 約2km(約3分)
 大船渡方面 本吉津谷IC 約3km(約5分)
 (小泉海岸IC~本吉津谷IC 2020年度開通予定)
- 湾港 仙台塩釜港(石巻港区) 67Km (70分)

地区名	字名	グループNO	宅地NO	合計面積 (㎡)	筆数 (筆)	地番	下記図面のとおりに
小泉	本吉町泉	A	4	2,877	5		

■宅地図



■物件概要

○登記地目 ・宅地
○法令等に基づく制限 ・都市計画区域外 ・災害危険区域 (制限等詳細は市条例参照のこと)

■ライフライン

○上水道 ・要相談
○排水条件 ・宅地排水: 宅地内に排水柵を設け道路側溝へ排水 ・汚水排水: 下水道なし、浄化槽対応
○ガス ・プロパンガス
○電力 ・特別高圧 60,000V

■特記事項(交通・輸送)

○道路	(現況) 三陸沿岸道路 仙台方面 小泉海岸IC 約2km(約3分) 大船渡方面 本吉津谷IC 約3km(約5分) (小泉海岸IC~本吉津谷IC 2020年度開通予定)
○湾港	仙台塩釜港(石巻港区) 67Km (70分)