

防災集団移転団地の空き区画を分譲しています。

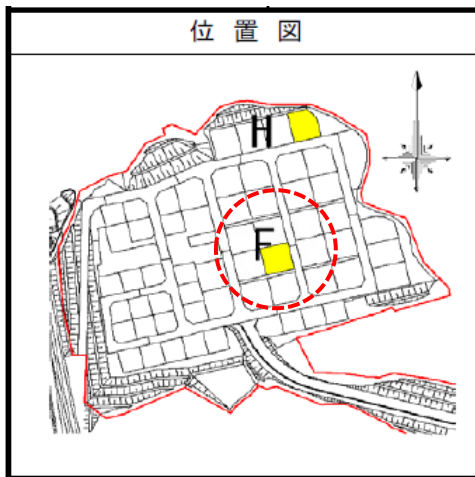
桜の台 (大沢A地区)

案内図

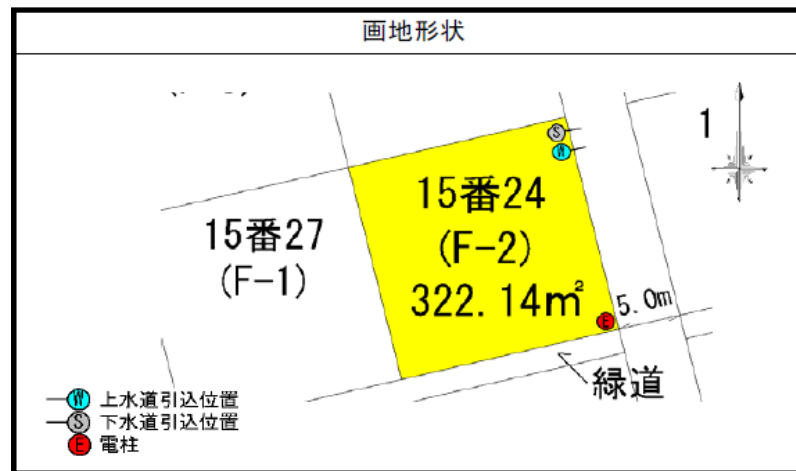


唐桑小原木インターから車で4分

位置図



画地形状



● 上水道引込位置
● 下水道引込位置
● 電柱



申し込み順です。
お問合せお待ちしております。

〈申し込み条件等〉

- ・被災の有無にかかわらず購入できます。
- ・住宅用地以外にご利用できません。
- ・市外の方も申し込みできます。
- ・法人でも申し込みできます。
(建売住宅の販売もできます。)

現況：F-2



区画番号：F-2

不動産の表示	地番	唐桑町台の下15番24
	面積	322.14㎡
土地代金	2,738,000円	
敷地と道路の関係	接道	公道 東側W=5.0m
	種類	道路法による道路
その他	南側に緑道が有ります。	
	宅地南東側に電柱があります。	

関係法令	都市計画法	都市計画区域外	その他	防災集団移転促進事業まちづくりルール		
ライフライン	飲料水	公営水道	電気	東北電力	雨水	道路側溝
	ガス	プロパン (個別)	汚水・雑排水	下水道	※上水道・下水道引き込みあり	

問合せ先：気仙沼市役所建設部住宅課住宅企画係

tel:0226-22-6600

内線594・426

防災集団移転団地の空き区画を分譲しています。

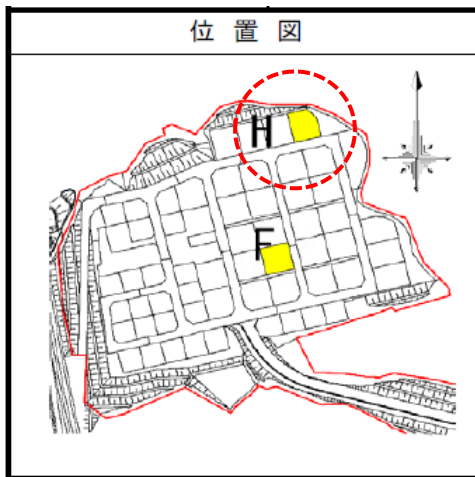
桜の台 (大沢A地区)

案内図

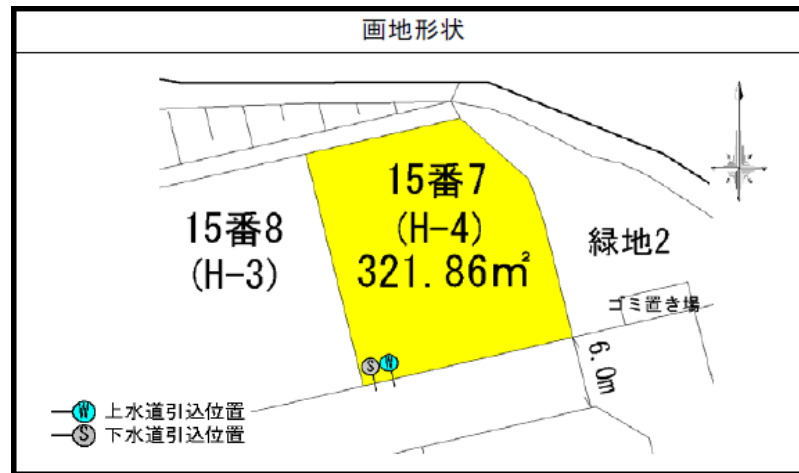


唐桑小原木インターから車で4分

位置図



画地形状



申し込み順です。
お問合せお待ちしております。

〈申し込み条件等〉

- ・被災の有無にかかわらず購入できます。
- ・住宅用地以外にご利用できません。
- ・市外の方も申し込みできます。
- ・法人でも申し込みできます。
(建売住宅の販売もできます。)

現況：H-4



区画番号：H-4

不動産の表示	地番	唐桑町台の下15番7
	面積	321.86㎡
土地代金	2,736,000円	
敷地と道路の関係	接道	公道 南側W=6.0m
	種類	道路法による道路
その他	東側に緑地が有ります。	
	東側緑地にゴミ置き場があります。	

関係法令	都市計画法	都市計画区域外	その他	防災集団移転促進事業まちづくりルール		
ライフライン	飲料水	公営水道	電気	東北電力	雨水	道路側溝
	ガス	プロパン (個別)	汚水・雑排水	下水道	※上水道・下水道引き込みあり	

問合せ先：気仙沼市役所建設部住宅課住宅企画係

tel:0226-22-6600

内線594・426